**Stadt Zürich**
Tiefbauamt

Vorprojekt

# August-Forel-Strasse

## Buchenweg bis Zufahrt PUK

Abschnitt Buchenweg bis August-Forel-Strasse 31

## Auflageplan gemäss §13 StrG

## Situation 1 : 200

| | | | | |
|---|---|---|---|---|
| Projektiert durch<br>HUNZIKER BETATECH<br>Hunziker Betatech AG<br>Pflanzschulstrasse 17<br>8400 Winterthur<br>Tel. 052 234 50 50<br>Fax 052 234 50 99<br>www.hunziker-betatech.ch | | Ausfertigung für | | |
| Bearb. / Gepr.<br>kur / cko | Datum<br>19.01.2024 | Format<br>30 / 210 | TAZ Bau - Nr.<br>22012 | Plan - Nr.<br>22012-3051 |
| TAZ Projektleitung<br>BUS | Änderungen | Dateipfad Z:\10000-\10312.10\1-Modelle\5-Civil3D | | |

Von Direktorin genehmigt, TAZ Projektleitung:

Digital signiert von Bucher Sancho
DN: cn=Bucher Sancho,
email=Sancho.Bucher@zuerich.ch
Ort: Zürich
Datum: 2024.01.26 13:23:19
+01'00'

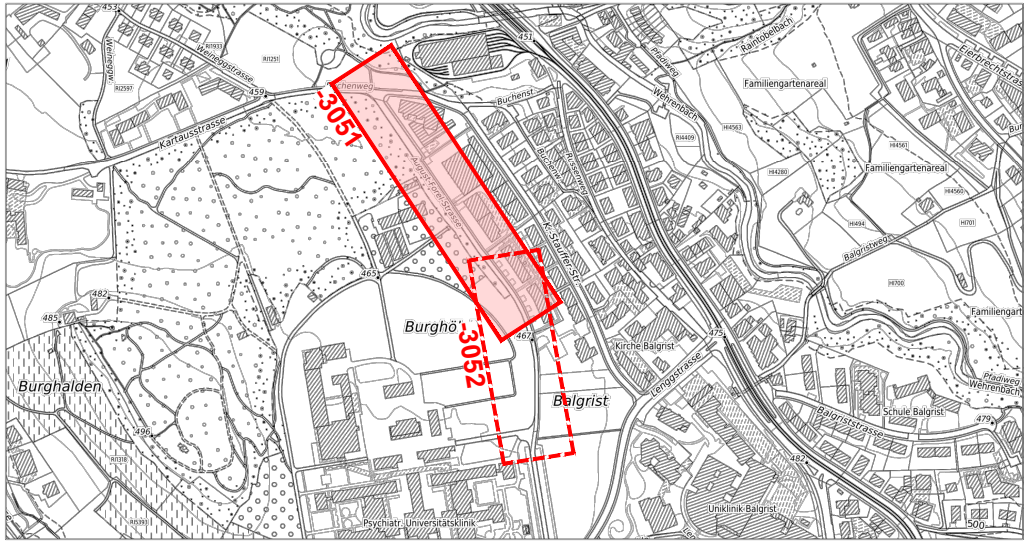
3051
3052
Kartausstrasse
Buchenweg
August-Forel-Strasse
Burghö
Balgrist
Burghalden
Familiengartenareal
Kirche Balgrist
Lenggstrasse
Balgriststrasse
Schule Balgrist
Uniklinik Balgrist
Psychiatr. Universitätsklinik
Wehrenbach
Rainstobelbach
Balgristweg

| Legende | *Bestehend* | Projektiert |
|---|---|---|
| Strassenflächen | | 🟨 |
| Fussgängerflächen | | 🟪 |
| Gebäude | ⬜ | 🟫 |
| Grünflächen / Rabatten | | 🟩 |
| Baum / Baumkranz | ◌ | ◌ |
| Mauern, Treppen | | |
| öffentliche Beleuchtung (ö.B.) | ⊗ ⊗ •—⊗ | ⊗ ⊗ •—⊗ |
| Entsiegelte Fläche | | 🟫 |
| Private Zu- + Wegfahrt | ► ◄► | ► ◄► |
| Hauseingang | △ HEG | △ HEG |
| Verkehrstafel / Zentrale Parkuhr | ● *VKT* / ■ *ZPU* | ● VKT / ■ ZPU |
| Grenzpunkte / Grenzlinien | | |
| Randstein | — | — |
| Randsteinabsenkungen | | |
| Belagsrampe | | |
| Bundstein | – – – – – – | – – – – – – |
| Bord- und Wasserstein | = = = = = = | = = = = = = |
| Belagsgrenze | | ··········· |
| Drittprojekt | | — |
| Archäologische Zone | ▨ | |

| Markierungen: | | |
|---|---|---|
| Fussgängerstreifen | ☰ | ☰ |
| kein Vortritt | ▽▽▽▽▽▽▽▽▽▽ | ▽▽▽▽▽▽▽▽▽▽ |
| Parkplätze öffentlich (P)<br>Parkplätze privat (PP) | P P P P P P<br>PP PP PP | P P P P P P<br>PP PP PP |
| Bushaltestelle | BUS BUS | |
| Taktil-visuelle Markierung | ☰ ☰ | ☰ ☰ |

| Parkplatz - Bilanz | *Bestehend* | Projektiert | Differenz |
|---|---|---|---|
| Parkplatz "Blaue Zone" | *14* | 6 | - 8 |
| Velo-Parkplatz | *0* | 12 | + 12 |

| Baum - Bilanz | *Bestehend* | Fällen | Pflanzen | Bilanz | Differenz |
|---|---|---|---|---|---|
| Bäume | – | – | 6 | 6 | + 6 |

*Bäume sind wertvolle Bestandteile des Stadtraums. Sie erfüllen ökologische, gestalterische und soziale Aufgaben. Sanierungen des öffentlichen Grundes werden mit grösstmöglicher Rücksicht auf den Baumbestand ausgeführt. Unausweichliche Fällungen basieren auf einer fachlichen Beurteilung.*

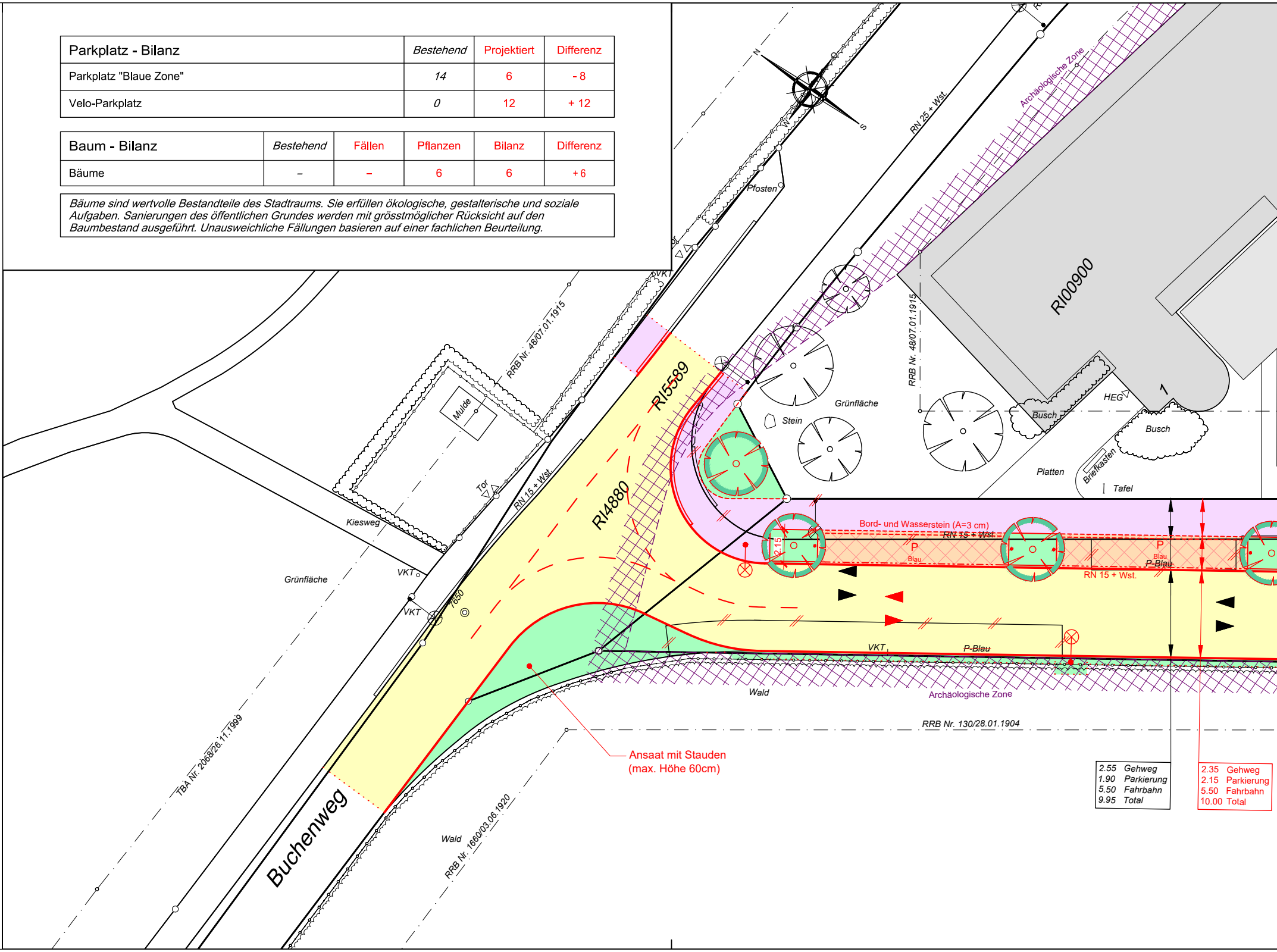
N
W
S
Archäologische Zone
RN 25 + Wst.
Pfosten
RI00900
RRB Nr. 48/07.01.1915
VKT
Mulde
Tor
RN 15 + Wst.
Kiesweg
RI5589
RI4880
Grünfläche
Stein
HEG
Busch
Busch
Platten
Briefkasten
Tafel
Grünfläche
VKT
VKT
7650
Bord- und Wasserstein (A=3 cm)
~~RN 15 + Wst.~~
P
Blau
P
Blau
~~P-Blau~~
RN 15 + Wst.
2.15
VKT
~~P-Blau~~
Wald
Archäologische Zone
RRB Nr. 130/28.01.1904
TBA Nr. 2068/26.11.1999
Ansaat mit Stauden
(max. Höhe 60cm)
Buchenweg
Wald
RRB Nr. 1660/03.06.1920

| | |
|---|---|
| 2.55 | Gehweg |
| 1.90 | Parkierung |
| 5.50 | Fahrbahn |
| 9.95 | Total |

| | |
|---|---|
| 2.35 | Gehweg |
| 2.15 | Parkierung |
| 5.50 | Fahrbahn |
| 10.00 | Total |

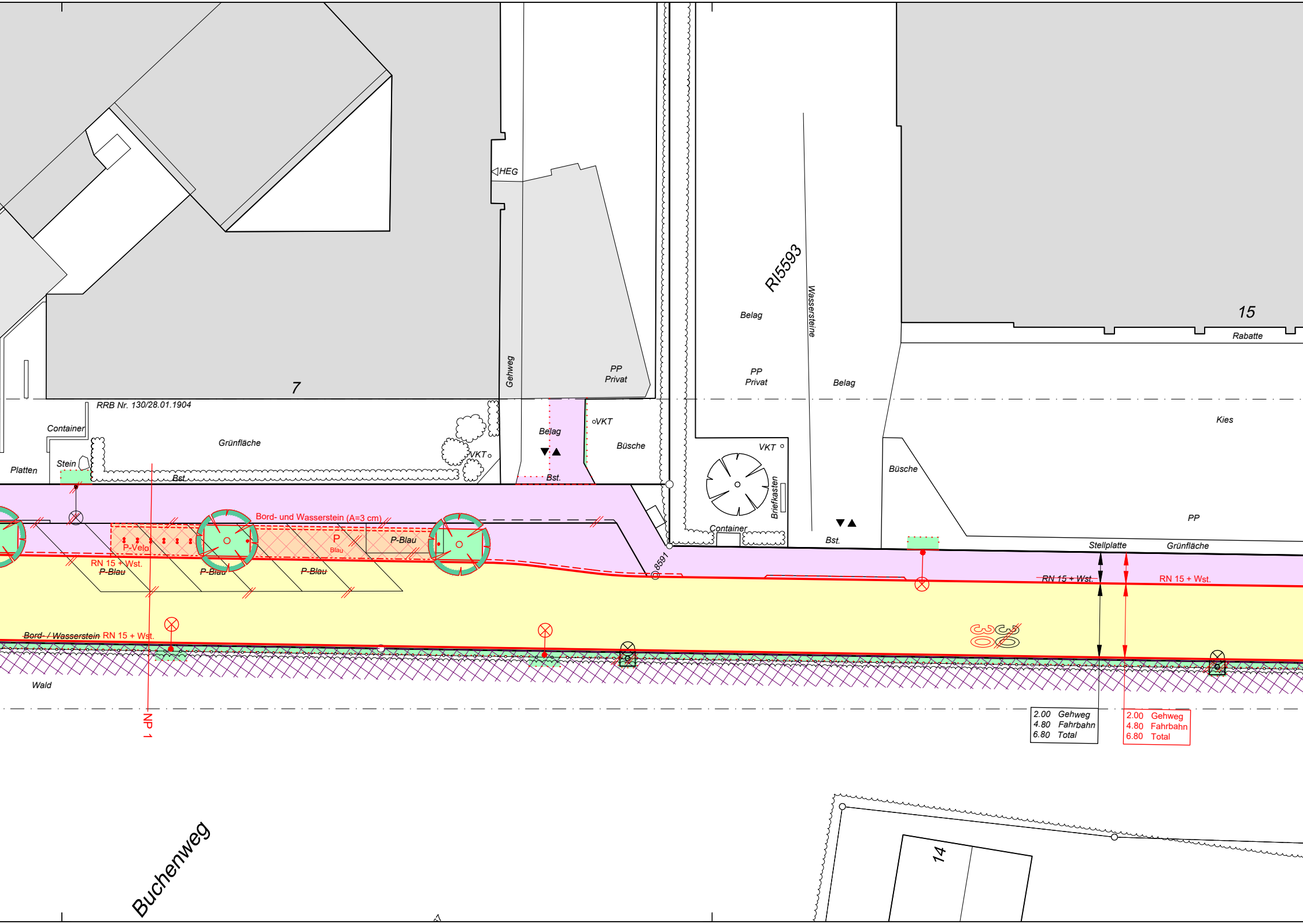
HEG
Gehweg
PP
Privat
7
RRB Nr. 130/28.01.1904
Container
Grünfläche
Platten
Stein
Bst
VKT
Belag
Bst.
VKT
Büsche
RI5593
Wassersteine
Belag
PP
Privat
Belag
15
Rabatte
Kies
VKT
Briefkasten
Container
Bst.
Büsche
PP
Stellplatte
Grünfläche
RN 15 + Wst.
RN 15 + Wst.
Bord- und Wasserstein (A=3 cm)
P-Velo
P
Blau
P-Blau
RN 15 + Wst.
P-Blau
P-Blau
P-Blau
8591
Bord- / Wasserstein RN 15 + Wst.
36
Wald
NP 1
2.00 Gehweg
4.80 Fahrbahn
6.80 Total
2.00 Gehweg
4.80 Fahrbahn
6.80 Total
Buchenweg
14

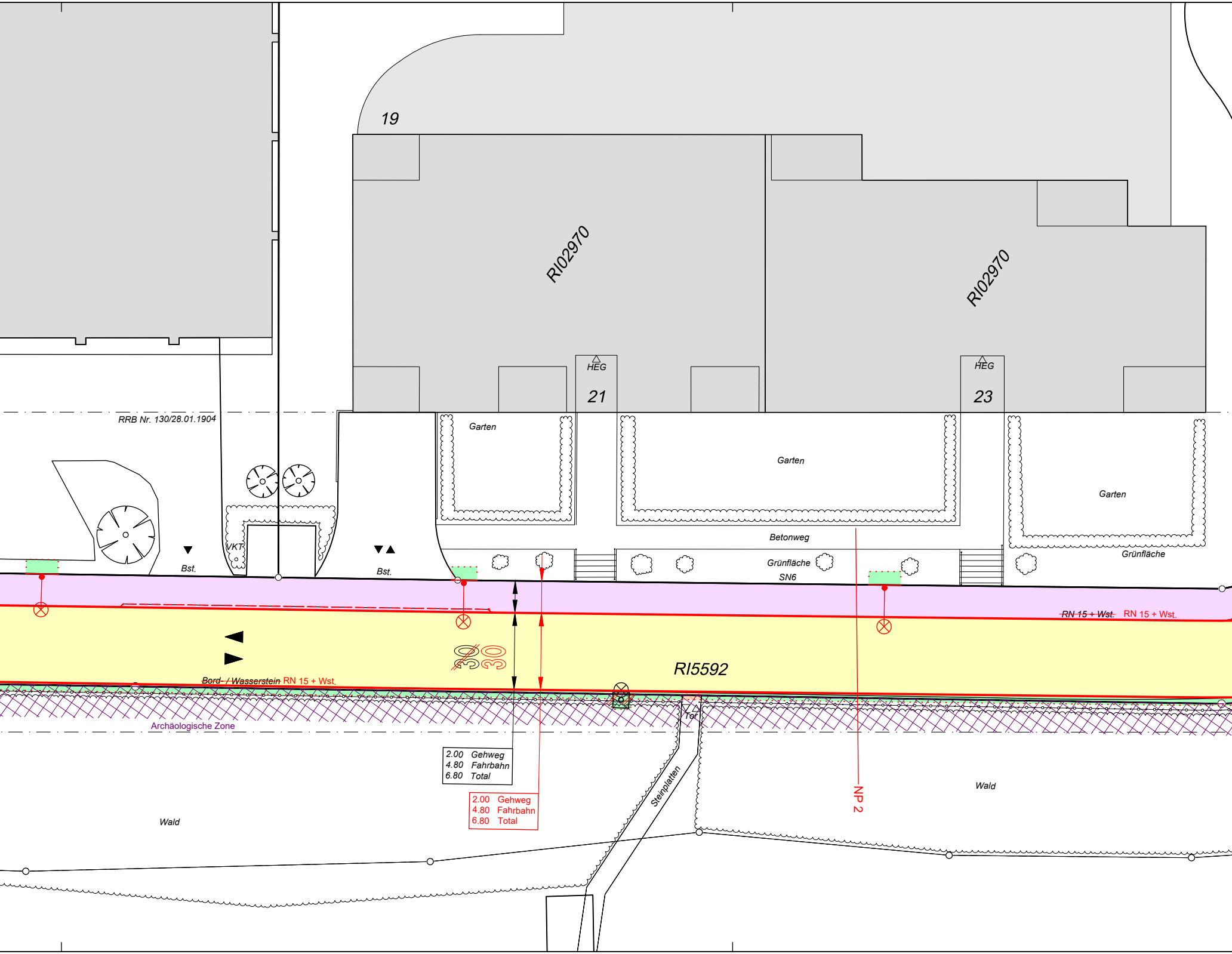
19
RI02970
RI02970
HEG
21
HEG
23
RRB Nr. 130/28.01.1904
Garten
Garten
Garten
VKT
Bst.
Bst.
Betonweg
Grünfläche
SN6
Grünfläche
~~RN 15 + Wst.~~ RN 15 + Wst.
30
30
RI5592
~~Bord- / Wasserstein~~ RN 15 + Wst.
Archäologische Zone
Tor
2.00 Gehweg
4.80 Fahrbahn
6.80 Total
2.00 Gehweg
4.80 Fahrbahn
6.80 Total
Steinplatten
NP 2
Wald
Wald

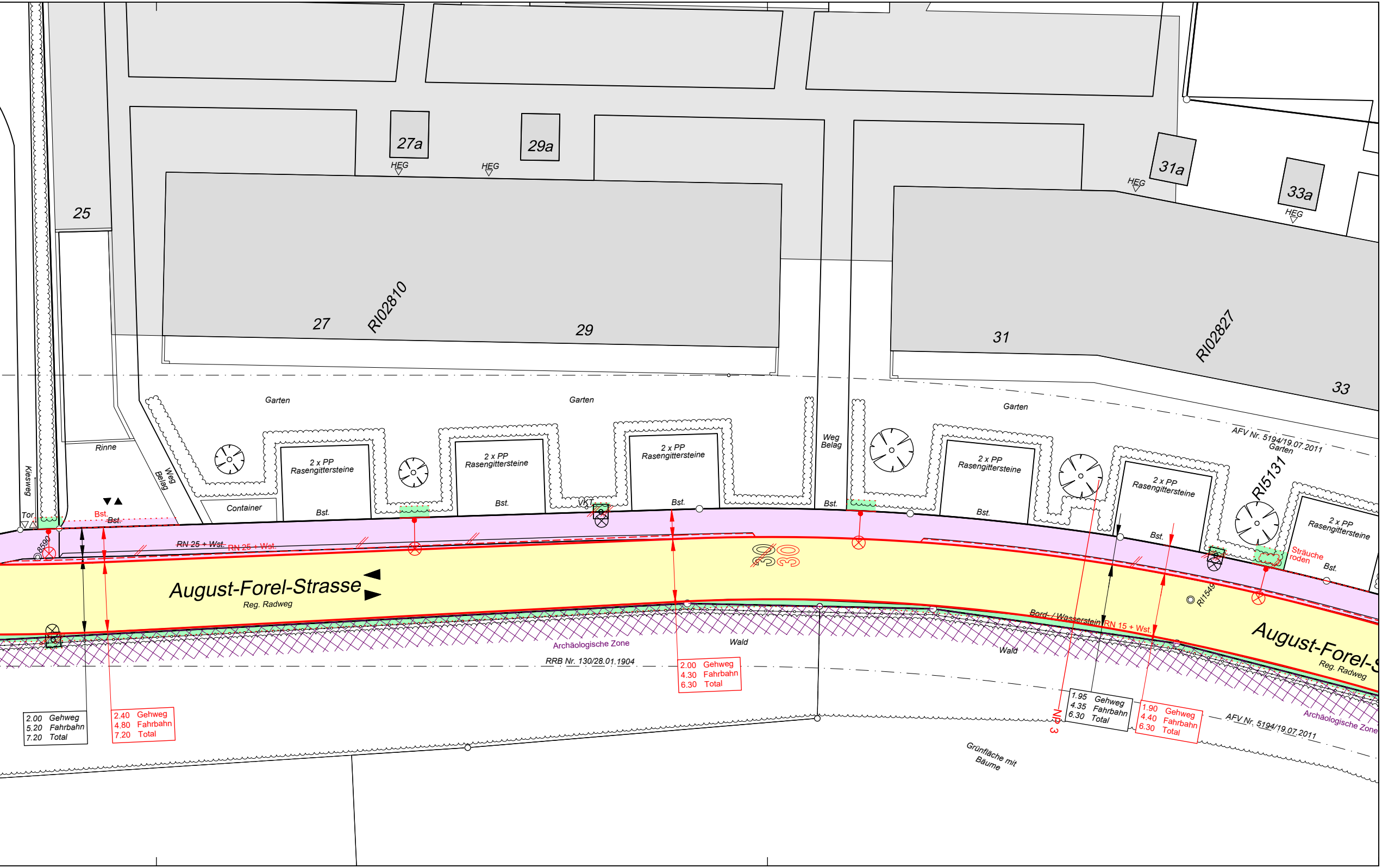
25
27a
HEG
29a
HEG
31a
HEG
33a
HEG
27
RI02810
29
31
RI02827
33
Garten
Garten
Garten
AFV Nr. 5194/19.07.2011
Garten
RI5131
Kiesweg
Tor
Rinne
Weg
Belag
Container
2 x PP
Rasengittersteine
Bst.
2 x PP
Rasengittersteine
Bst.
VKT
2 x PP
Rasengittersteine
Bst.
Weg
Belag
Bst.
2 x PP
Rasengittersteine
Bst.
2 x PP
Rasengittersteine
Bst.
2 x PP
Rasengittersteine
Bst.
Sträuche
roden
Bst.
~~Bst.~~
8590
~~RN 25 + Wst.~~
RN 25 + Wst.
August-Forel-Strasse
Reg. Radweg
RI1549
~~Bord- / Wasserstein~~
RN 15 + Wst.
August-Forel-S
Reg. Radweg
Archäologische Zone
Wald
RRB Nr. 130/28.01.1904
Wald
Archäologische Zone
2.00 Gehweg
5.20 Fahrbahn
7.20 Total
2.40 Gehweg
4.80 Fahrbahn
7.20 Total
2.00 Gehweg
4.30 Fahrbahn
6.30 Total
NP 3
1.95 Gehweg
4.35 Fahrbahn
6.30 Total
1.90 Gehweg
4.40 Fahrbahn
6.30 Total
AFV Nr. 5194/19.07.2011
Grünfläche mit
Bäume